





Að vera partur af lausninni



# Tregða í opinberri upplýsingagjöf

Afgreiðsluhraði og gagnsæi í skipulags- og byggingarmálum er ábótavant


Flókin og hæg stjórnarsýsla



stafar m.a. af ógagnsæjum ferlum

**Mál flakka á milli embætta og ferill þeirra er illrekjanlegur**

Fundargerðir geyma ógrynni upplýsinga



en þær eru þurrar og torlesnar

**Og oftast en ekki ómögulegt að leita í þeim**

Enginn miðlægur gagnagrunnur

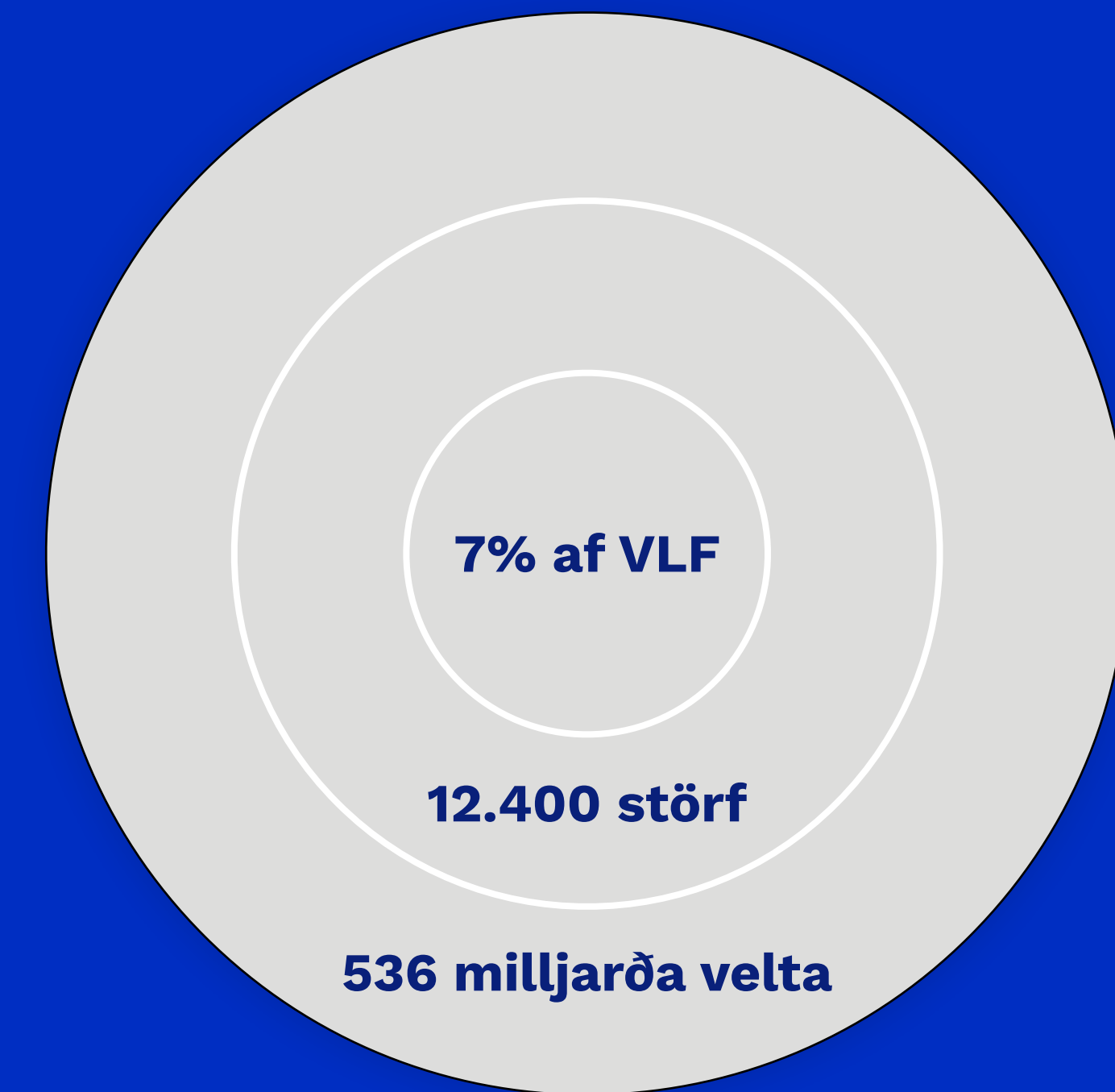


og kerfin eru jafnmörg og opinberu aðilarnir

**Allir starfa í sínu horni**

# Mannvirkjagerð á Íslandi <sup>1</sup>

- 4 ráðuneyti
- Margar sjálfstæðar stofnanir
- 70 sveitarfélög
- Úrskurðarnefnd



<sup>1</sup> <https://www.hms.is/media/7119/glaerur-sigurdar-hannessonar.pdf>

# Aðrar greinar

búa við öflugri upplýsingagjöf og stafrænar lausnir



CREDIT**INFO**



- **Sjálfvirkir ferlar** - greiðslumat, innheimtakerfi
- **Betri ákvarðanir** - lánshæfismat, ársreikningar, viðskiptasaga, eignarhald og tengsl,
- **Gagnastraumar** - eignaleitir, gagnatorg, fyrirtækjaskrá
- **Fjölmiðlavakt** - hagsmunagæsla, rauntímatilkynningar og aðgangur að efni



Upplýsingagátt fyrir skipulagsmál og mannvirkjagerð á Íslandi



**Leit** — Skipulags- og mannvirkjatengdar fundargerðir á Íslandi flokkaðar eftir hagsmunaaðilum, málsnúmerum, staðsetningu, stjórnsýslustigi, kennitölum o.fl. Í fyrsta skipti verður hægt að nálgast **allar þessar upplýsingar** á **einum og sama staðnum** í gegnum notendavænt viðmót.



**Vaktari** — Fáðu **tilkynningar í tölvupósti** þegar mál, skipulagsáætlanir, málsnúmer, kennitölur, stikkorð, ofl. birtast í fundargerðum — um leið og þær verða opinberar.



**Tilkynningar** — Aukin þjónusta sveitarfélaga við notendur á sviði skipulags- og byggingamála.



## Guðmundur Kristján Jónsson

Skipulagsfræðingur og húsasmiður með víðtæka reynslu af skipulagsráðgjöf, fasteignaþróun og byggingaframkvæmdum.



## Jökull Sólberg

Sérfræðingur með mikla reynslu af stafrænni þróun, ráðgjöf á sviði stafrænna lausna og uppbyggingu sprotafyrirtækja.

# 70 sveitarfélög = flókin stjórnsýsla

Planitor mun bjóða upp á lausnir sem leysa ólíkar áskoranir á sviði byggingar- og skipulagsmála

- Skilvirkari ferlar
  - Samanburður á afgreiðsluhraða sveitarfélaga
  - Samræmdar og samtengdar fundargerðir
- Aukin yfirsýn
  - „Pipeline visibility“
  - Fullur rekjanleiki
- Rauntímaupplýsingar
  - Upplýsingar um fortíð, nútíð og framtíð
  - Uppbyggingaráform uppfærð vikulega
- Stafræn miðlun upplýsinga
  - Sjálfvirk upplýsingagjöf
  - Lögbundnar tilkynningar á miðlægum grunni

## 70 sveitarfélög:

birta fundargerðir á netinu

## 21 sveitarfélög:

bjóða upp á leitarvél fyrir fundargerðir

## 3 sveitarfélög:

bjóða upp á vöktun

**Fyrirhugaðar sameiningar sveitarfélaga auka kröfur um gagnsæi og skilvirka upplýsingamiðlun til muna**

[Austurhlíð 2](#), [Bankastræti 11](#), [Borgartún 35-37](#), [Brautarholt 6](#), [Bæjarflöt 9](#), [Döllugata 3](#), [Gefjunarbrunnur 6](#), [Grensásvegur 1](#), [Grensásvegur 22](#), [Grjótháls 7-11](#), [Grundargerði 11](#), [Gunnarsbraut 49](#), [Hallveigarstígur 1](#), [Háaleitisbraut 66](#), [Holtavegur 8-10](#), [Hólmsheiðarvegur 151](#), [Hverfisgata 20](#), [Hverfisgata 76](#), [Iðunnarbrunnur 7](#), [Karfavogur 25](#), [Klettagarðar 9](#), [Laugarásvegur 1](#), [Láland 9-15](#), [Litlagerði 9](#), [Logafold 53](#), [Lóuhólar 2-6](#), [Reykjavegur 15](#), [Reynimelur 41](#), [Seljavegur 2](#), [Skildinganes 26](#), [Skiplóttur 70](#), [Skútuvogur 2](#), [Skútuvogur 8](#), [Sogavegur 77](#), [Sporhamrar 3](#), [Tangabryggja 1](#), [Víðinesvegur 21](#), [Hátún 47](#), [Jónsgeisli 37](#),

## Afgreiðsla byggingarfulltrúa samkv. samþykkt nr. 161/2005

1069. fundur 2020

Árið 2020, þriðjudaginn 26. maí kl. 10:20 fyrir hádegi hélt byggingarfulltrúinn í Reykjavík 1069. fund sinn til afgreiðslu mála án staðfestingar skipulagsráðs. Fundurinn var haldinn í fundarherbergi 2. hæð austur Borgartúni 12-14. Þessi sátu fundinn: Harpa Cilia Ingólfssdóttir, Edda Þórsdóttir, Olga Hrund Sverrisdóttir, Harri Ormarsson og Nikulás Úlfar Másson. Fundarritari var Harri Ormarsson.

### Þetta gerðist:

#### Umsókn nr. 57551 (01.27.170.6)

520917-0980 Stakkahlíð hses.

Skeifunni 19 108 Reykjavík

#### 1. [Austurhlíð 2](#), Byggja 50 leiguíbúðir

Sótt er um leyfi til að byggja 50 leiguíbúðir fyrir námsmenn, í húsi á 2 - 3 hæðum ásamt risi og kjallara, á lóð nr. 2 við Austurhlíð.

Stærð: 3.216,2 ferm., 9.979,3 rúmm.

Gjald kr. 11.200

*Samþykkt.*

*Samræmist ákvæðum laga nr. 160 / 2010.*

*Frágangur á lóðamörkum verði gerður í samráði við lóðarhafa aðliggjandi lóða.*

*Með vísan til samþykktar umhverfis- og skipulagsráðs, dags. 22. maí 2013, skal lóðarhafi, í samráði við byggingarfulltrúa, setja upp skilti til kynningar á fyrirhuguðum framkvæmdum á byggingarstað.*

*Í samræmi við samþykkt umhverfis- og skipulagsráðs dags. 9. október 2013 skal vélknúinn þvottabúnaður vera til staðar á byggingarlóð sem tryggir að vörubílar og aðrar þungavinnuvélar verði þrífnaðar áður en þær yfirgefa byggingarstað. Samráð skal haft við byggingarfulltrúa um staðsetningu búnaðarins. Sérstakt samráð skal haft við yfirverkfræðing byggingarfulltrúa vegna jarðvinnu. Áskilin lokaúttekt byggingarfulltrúa.*

#### Umsókn nr. 57529 (01.17.101.8)

480702-2390 365 hf.

Pósthólf 414 121 Reykjavík

590509-0860 Vietnam Market ehf

Suðurlandsbraut 6 108 Reykjavík

#### 2. [Bankastræti 11](#), Breyta og stækka verslun auk veitingasölu

Sótt er um leyfi til þess að breyta innra skipulagi verslunarrýmis 0102 og stækka til vesturs á 1. hæð í húsi, mhl.01, á lóð nr. 11 við Bankastræti.

Erindi fylgir mæliblað 1.171.0 síðast breytt 15. apríl 1994 ásamt afriti af teikningum samþykktum 7. júní 2016.

Gjald kr. 11.200

*Samþykkt.*

*Samræmist ákvæðum laga nr. 160 / 2010. Skilyrt er að ný eignaskiptayfirlýsing sé samþykkt fyrir útgáfu byggingarleyfis, henni*

*verði þinglýst eigi síðar en við lokaúttekt.*

*Áskilin lokaúttekt byggingarfulltrúa. Áskilið samþykki heilbrigðiseftirlits.*

Reykjavík / Byggingarfulltrúi / Nr. 1087

## Fundur nr. 1087

20. október, 2020

gamli.rvk.is

- 46 Samþykkt
- 46 Frestað
- 1 Samþykkt að grenndarkynna
- 5 Vísað til skipulagsfulltrúa
- 2 Synjað

BÓKUN

MÁL

STAÐA

<b>58266:</b> Arkarvogur 2 Breyting - BN054742	<u>BN058266</u> (2)	Samþykkt
<b>58170:</b> Austurberg 5 Bráðabirgðahúsnæði - kennslustofur v. Covid-19	<u>BN058170</u> (2)	Samþykkt
<b>58316:</b> Ármúli 19 Breytt BN055910 - v/lokaúttektar	<u>BN058316</u>	Frestað
<b>58245:</b> Ármúli 42 Ýmsar breytingar úti og inni	<u>BN058245</u> (2)	Frestað
<b>57793:</b> Baldursgata 11 Pitsastaður	<u>BN057793</u> (4)	Samþykkt
<b>58268:</b> Borgartún 8-16A	BN058268 (2)	Samþykkt

fundin verði önnur lóð undir starfseminu sem vera á í húsinu. Reykvíkingar sem búa í hverfinu hafa marg lýst því yfir að þessi lóð er mikið notuð af íbúum jafnt að sumri sem vetri. Það er með öllu óskiljanlegt að borgin leggi slíka áherslu á að útrýma þessu græna svæði sem er hjartað í hverfinu með 550 fermetra byggingu. Ég hvet borgaryfirvöld að falla frá uppbyggingaráformum á þessum stað. Það er borginni ekki sæmandi að vera í stríði við íbúa út um alla borg og þrengingarstefna meirihlutans á ekkert erindi inn í þetta rótgróna hverfi.

Fylgigögn

- [Fundargerð skipulagsfulltrúa, dags. 9. okt.](#)
- [Fundargerð skipulagsfulltrúa, dags. 16. okt.](#)

2. Rökkvatjörn 2, breyting á deiliskipulagi (05.052.5) Mál nr. SN200532  
Urðarsel ehf., Logafold 35, 112 Reykjavík  
Arkþing - Nordic ehf., Bolholti 8, 105 Reykjavík

Lögð fram umsókn Helga Mars Hallgrímssonar dags. 31. ágúst 2020 varðandi breytingu á deiliskipulagi Úlfarsárdals vegna lóðarinnar nr. 2 við Rökkvatjörn. Í breytingunni felst að í stað einnar byggingar koma 3 punkthús með allt að 52 íbúðum, samkvæmt uppd. Arkþing/nordic ehf. 14. október 2020.

Samþykkt að auglýsa framlagða tillögu, skv. 1. mgr. 41. gr. sbr. 1. mgr. 43. gr. skipulagslaga nr. 123/2010. Vísað til borgarráðs.

Hrafnhildur Sverrisdóttir verkefnastjóri tekur sæti á fundinum undir þessum lið.

Fylgigögn

- [Rökkvatjörn 2](#)

3. Sjómannaskólareitur, breyting á deiliskipulagi (01.254) Mál nr. SN200654

Lögð fram tillaga umhverfis- og skipulagssviðs dags. 16. október 2020. Ástæða breytingarinnar er m.a. sú að

Á þessu vefsvæði eru notaðar vafrakóður til þess að tryggja bestu mögulegu upplifun notenda.

Lesa meira

Leyfa vafrakóður

Stillingar á vafrakóðum

www.planitor.io/s/reykjavik/nr/SN200532/aZnL

Rökkvatjörn 2, breyting á deiliskipulagi — Planitor

Planitor

Leit - t.d. "Reitir ehf.", "Brautarholt" eða "gistiheimili"

jokull@solberg.is  
Útskrá

Reykjavík / SN200532 / 2. fundarliður

## Rökkvatjörn 2, breyting á deiliskipulagi

### Rökkvatjörn 2

Vakta SN200532

Síðast **tekið fyrir** á fundi fyrir 4 mánuðum síðan.

MÁLSADILAR

- Urðarsel ehf.
- Arkþing — Nordic ehf.

**Skipulags- og samgönguráð nr. 86**  
21. október, 2020

Visað til borgarráðs

1. fundarliður **2. fundarliður** 3. fundarliður

FYRIRSPURN

Lögð fram umsókn Helga Mars Hallgrímssonar dags. 31. ágúst 2020 varðandi breytingu á deiliskipulagi Úlfarsárdals vegna lóðarinnar nr. 2 við Rökkvatjörn. Í breytingunni felst að í stað einnar byggingar koma 3 punkthús með allt að 52 íbúðum, samkvæmt uppd. Arkþing/nordic ehf. 14. október 2020.


SVAR

Samþykkt að auglýsa framlagða tillögu, skv. 1. mgr. 41. gr. sbr. 1. mgr. 43. gr. skipulagslaga nr. 123/2010. Vísað til borgarráðs.

GESTIR

Hrafnhildur Sverrisdóttir verkefnastjóri tekur sæti á fundinum undir þessum lið.

Rökkvatjörn 2 PDF



**Rökkvatjörn 2**  
113 Reykjavík

Vakta

**breyting á deiliskipulagi** S14215  
Samþykkt 15. janúar, 2021

**Lóðaruppdráttur** BN054694  
Samþykkt 15. maí, 2018

Landnúmer: 226871 → [skrá.is](#)  
Hnitnúmer: 10126513



Planitor. Leit - t.d. 'Reitir ehf;', 'Brautarholt' eða 'gistiheimili'

jokull@solberg.is Útskrá

Reykjavík / SN200532 / 2. fundarliður

### Rökkvatjörn 2, breyting á deiliskipulagi

#### Rökkvatjörn 2

Síðast tekið fyrir á fundi 19. nóvember 2020

MÁLSADILAR

- Urðarsel ehf.
- Arkþing — Nordics

### Skipulags- og samgönguáætlun

21. október, 2020

< 1. fundarliður

#### FYRIRSPURN

Lögð fram umsókn um breytingu á deiliskipulagi í breytingunni felst í 52 íbúðum, samkvæmt

#### SVAR

Samþykkt að auglýsa skipulagslaga nr. 12/2020

GESTIR  
Hrafnhildur Sverrisdóttir

### Rökkvatjörn 2 PDF

### Rökkvatjörn 2

#### ÚLFARSÁRDALUR - DEILISKIPULAG - BREYTING Á DEILISKIPULAGI VEGNA LÓÐAR C2, NORÐAN SKYGGNISBRAUTAR

LÖN er hluti af heilbrigðisþingi fyrir Ólafsson, samþykkt í umhverfis- og skipulagsáætluninni nr. 1/2017. Lón er hluti af heilbrigðisþingi Ólafsson, samþykkt í umhverfis- og skipulagsáætluninni nr. 1/2017. Lón er hluti af heilbrigðisþingi Ólafsson, samþykkt í umhverfis- og skipulagsáætluninni nr. 1/2017.

HLUTI GILDANDI DEILISKIPULAGS FYRIR ÚLFARSÁRDALSHVERFI, mkv 1:500

SKYGGINGAR

- BÍLPLACERINGARHVAÐAN
- GRUNNDRAGSFRAMTÖR
- STRÖMFRAMTÖR
- VIÐHAFINGARFRAMTÖR

BREYTING Á DEILISKIPULAGI LÖN C2

Úlfarsárdalur - Deiliskipulag - Breyting á deiliskipulagi vegna lóðar C2, norðan Skyggisbrautar

Úlfarsárdalur - Deiliskipulag - Breyting á deiliskipulagi vegna lóðar C2, norðan Skyggisbrautar

Úlfarsárdalur - Deiliskipulag - Breyting á deiliskipulagi vegna lóðar C2, norðan Skyggisbrautar

Stærð	Stærð	Stærð	Stærð	Stærð	Stærð
1	2	3	4	5	6
7	8	9	10	11	12
13	14	15	16	17	18
19	20	21	22	23	24
25	26	27	28	29	30
31	32	33	34	35	36
37	38	39	40	41	42
43	44	45	46	47	48
49	50	51	52	53	54
55	56	57	58	59	60
61	62	63	64	65	66
67	68	69	70	71	72
73	74	75	76	77	78
79	80	81	82	83	84
85	86	87	88	89	90
91	92	93	94	95	96
97	98	99	100	101	102
103	104	105	106	107	108
109	110	111	112	113	114
115	116	117	118	119	120

← Fyrri

Næsta →

Hnitnúmer / Rökkvatjörn 2

## Rökkvatjörn 2

113, Reykjavík

Deiliskipulag ↗

Skrá.is ↗

Vakta



### Rökkvatjörn 2

Nálæg mál (39)

2020

MÁL

STADA

#### Rökkvatjörn 2, breyting á deiliskipulagi

Rökkvatjörn 2

SN200532

Skipulags- og samgönguráð, Reykjavík

Vísad til borgarr...

## Vöktun

Listi af allri vöktun sem þú hefur óskað eftir. Planitor fylgist með fundargerðum sveitarfélaga og sendir þér tilkynningu þegar bókun tengist tiltekinni vöktun.

Vikuleg vöktun safnar tilkynningum saman í skýrslu sem berst notendum á föstudegi.

### MÁLSNÚMER

**SN200207**

Skipulags- og samgönguráð



**US190302**

Skipulags- og samgönguráð



### HEIMILISFANG

**Dunhagi leiksvæði**

Reykjavík



**Harpa (Austurbakki 2)**



**Jökull Sólberg**

jokull@solberg.is

[Breyta netfangi](#)

[Breyta lykilorði](#)



www.planitor.io/s/hafnarfjordur/nr/2001195/KLE3

Hrauntunga 5, lóð, úthlutun — Planitor

Planitor. Leit - t.d. 'Reitir ehf.', 'Brautarholt' eða 'gistiheimili'

jokull@solberg.is Útskrá

Hafnarfjörður / 2001195 / 14

### Hrauntunga 5, lóð, úthlutun

Hrauntunga 5 Vakta 2001195

Síðast tekið fyrir á fundi fyrir 9 mánuðum síðan.

**Bæjarstjórn nr. 1846** Annað  
29. apríl, 2020

13 14 15

FYRIRSPURN


4.liður úr fundargerð bæjarráðs frá 22.apríl sl. Tilboðsgjafi Bak Höfn ehf., óskar eftir að lóðarhafi verði GS Hús ehf. Félagið GS Hús ehf er í eigu sömu aðila. Lagður fram ársreikningur félagsins ásamt yfirlýsingu frá banka. Bæjarráð leggur til við bæjarstjórn að taka framlögðu tilboði í Hrauntungu 5. Bak Höfn ehf hefur framselt tilboðið til GS Húsa ehf sem er félag í eigu sömu aðila og tilboðsgjafi og úthluta lóðinni til GS - Húsa ehf., kt. 641007-0990.

Kristinn Andersen vék hér af fundi. Varamaður hans, Rósa Guðbjartsdóttir, tók sæti hans á fundinum.

SVAR

Bæjarstjórn samþykkir samhljóða að taka fyrirbyggjandi tilboði í Hrauntungu 5.

• Bak Höfn ehf - Tilboð.pdf PDF



**Hrauntunga 5** Vakta

220 Hafnarfjörður

Hrauntunga 5, byggingarleyfi 2101713  
Annað 10. febrúar, 2021

Hrauntunga 5, deiliskipulag 2004431  
Annað 1. desember, 2020

Hrauntunga 5, fyrirspurn, fjölgun íbúða 2003460  
Annað 24. mars, 2020

Landnúmer: 178953 → [skrá.is](#)  
Hnitnúmer: 10076532

10:27

All Inboxes

Hafnarfjörður Thursday  
To: Jökull Sólberg Auðunsson >

### Reykjavíkurvegur 24, umsókn til skipulagsfulltrúa

Jón Bjarni Jónsson óskar eftir breytingu á deiliskipulagi þannig að viðbygging verði innan deiliskipulags. Áætluð stærð eftir stækkun er 197 fermetrar.

Skipulags- og byggingarráð samþykkir að auglýsa tillögu að breyttu deiliskipulagi Reykjavíkurvegar 24 í samræmi við [43.gr](#). skipulagslaga nr. 123/2010 og vísar henni til staðfestingar bæjarstjórnar.

Málaferill á Planitor.io

Afskráðu þig hér ef þú vilt ekki fá frekari tilkynningar um þetta mál

Planitor

Trash Folder Back Forward

## Viðskiptavinir

Verktakar  
Heild- og smásöluverslun  
Byggingarvöruverslanir  
Innflutningsaðilar  
Hótel & gistiheimili  
Veitingarekstur  
Fjármálastarfsemi  
Vátryggingastarfsemi  
Fasteignafélög  
Fasteignasölur  
Lögfræðistofur  
Verkfræðistofur  
Arkitektastofur  
Fjölmiðlar  
Stjórnmalaflokkar

## Lausnir Planitor

- **Greining á samkeppni**
- **Áreiðanleikakannanir**
- **Áhættumat**
- **Hagkvæmnisathuganir**
- **Málafordæmi**
- **Verkefni framundan**
- **Tenging við framkvæmdaaðila**

# Dæmi um þjónustu Planitor

Phase 1

## Fasteignafélag

Vaktar **keppinauta**. Fær tilkynningu í **hvert sinn** sem þeim bregður fyrir í fundargerðum - **hvar sem er** á landinu.

## Olúfélag

Vaktar **lykilorð**. Fær tilkynningu í hvert sinn sem “*eldsneyti*”, “*hleðslustöð*”, “*verkstæði*”, “*smurþjónusta*” koma fyrir í fundargerðum. Fær upplýsingar um **aðila tengda bókunum** sendar **sjálfkrafa**.

Phase 2

## Hótelkeðja

Notar greiningartól til að **fylgjast með** og afla upplýsinga um öll hótelverkefni sem eru í farvatninu eftir **landshlutum, stærð og flokki**.

## Lögmannsstofa

Nýtir leitarvél til að **rekja mál** og finna **málafordæmi**. Notar greiningartól til að afla upplýsinga um málsmeðferð, **afgreiðsluhraða** og aðila máls.

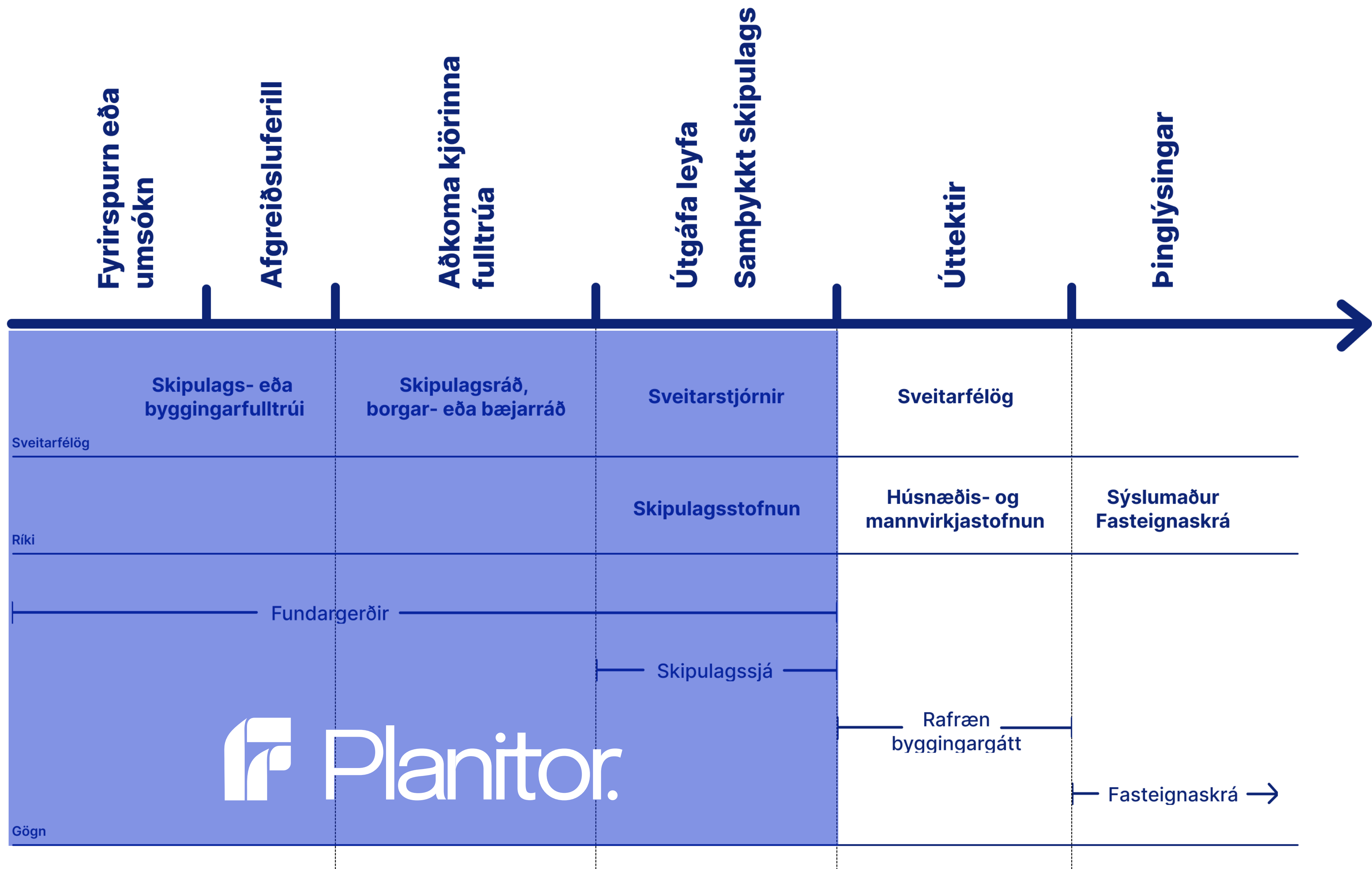
Phase 3

## Banki

Notar greiningartól til að meta **áreiðanleika fjármögnunarbeiðni** eftir umsvifum, afgreiðsluhraða og reynslu hlutaðeigandi fyrirtækja í viðkomandi sveitarfélagi.

Nýtir vaktara til að fylgjast **sjálfvirkt með framvindu** verkefna. Fær tilkynningu í **rauntíma** þegar mál eru tekin fyrir með upplýsingum um afgreiðslu.

Nýtir **samanburðarskýrslur** til að meta hvort rétt sveitarfélag/ staðsetning hafi orðið fyrir valinu og réttir aðilar séu að vinna að tilteknu verkefni.



# Hvernig gengur?

- Miðlun fundargerða er afgangsstærð hjá opinberum aðilum
  - Framendar á öflugum gagnagrunnum eru illa hannaðir og óútfærðir
- Sveitarfélögin standa mjög misjafnlega þegar það kemur að stafrænum lausnum
  - Oft lítill skilningur á stafrænni þróun og hugbúnaðargerð innan embætta og sviða
- Tækniskuldin er veruleg og slóðin er löng
  - Skortur á notendamiðuðum gluggum inn í málakerfi
  - Öflug landupplýsingakerfi og kortasjár góður grunnur
- Hugmyndir um stafrænt/tæknilegt sjálfræði opinberra aðila bitnar á þjónustu við íbúa og hagsmunaaðila
  - Margir vilja bíða eftir “stóru” lausninni í stað þess að byrja smátt og feta sig áfram
  - “Einkafyrirtæki út í bæ getur ekki veitt þessa þjónustu”
  - Reykjavíkurborg er besta dæmið
    - “Nýja lausnin er alveg að koma”
- “Langar sögur”
  - Hátt flækjusting, skortur á umboði, tortryggni í garð einkaaðila
  - Margir brenndir af slæmum UT samningum
  - SaaS lausnir geta dregið úr þörf á sérþróun
- Ríkur vilji þegar öllu er á botninn hvolft
  - Polinmæði þrautir vinnur allar
  - Ekki gera ekki neitt!



**„Þetta er alveg ofboðslega gamaldags“**

Friðrik Ólafsson, viðskiptastjóri hjá Samtökum iðnaðarins, segir einu leiðina til að fá upplýsingar um fjölda og tegund nýbygginga að fara um hverfin og telja. Ásdís Helga Ágústsdóttir arkitekt hjá Yrki lýsir ferlinu við að skila teikningum til byggingafulltrúa.

187 5. mars 2021 09:38 06:18 FRÉTTIR



# Er íslensk fasteignatækni skalanleg?

Hugbúnaðargerð sem snýr að **gagnaöflun- og miðlun** í mannvirkjagerð er óplægður akur


**Samkeppni** á milli borgarsamfélaga fer vaxandi

Krafan um **gagnsæi og yfirsýn** eykst með degi hverjum

Tæknilegar lausnir munu alltaf taka mið af ólíkum mörkuðum en **hugmyndafræðin** og **miðlunin** er ekki bundin við einstaka lönd eða borgir

Gömul saga og ný að Ísland hefur alla burði til að vera leiðandi á heimsvísu

**Að safna og tengja saman gögn í gegnum mismunandi virðiskeðjur mannvirkjagerðar er óendanleg uppspretta tækifæra!**



# Planitor.

[gudmundur@planitor.io](mailto:gudmundur@planitor.io)

[jokull@planitor.io](mailto:jokull@planitor.io)

